




větrovna  
KLATOVY



ATRAKTIVNÍ, UDRŽITELNÉ, AUTENTICKÉ A INOVATIVNÍ BYDLENÍ  
**s podporou města Klatovy**

---

**Soutěžní podklad P.04**  
ROZSAH ZÁJMOVÉHO ÚZEMÍ




---





## Větrovna Klatovy

### P.04 ROZSAH ZÁJMOVÉHO ÚZEMÍ

-  ROZSAH ZÁJMOVÉHO ÚZEMÍ – LOKALITA VĚTROVNA – STAVEBNÍ POZEMKY MĚSTA
-  ROZSAH ÚZEMÍ PRO ZPRACOVÁNÍ ÚZEMNÍ STUDIE ÚS.26 KLATOVY – VĚTROVNA DLE POŽADAVKU ÚZEMNÍHO PLÁNU MĚSTA KLATOVY PRO PLOCHU KLATOVY 17b – ZP.9-ZS/Mp-O
-  CESTA NAD SVATOVÁCLAVSKÝM LOMEM – KOORDINACE SE ZÁMĚREM SVATOVÁCLAVSKÝ LOM – AREÁL „LOMEČKY“ KLATOVY





## Větrovna Klatovy

### P.04 ROZSAH ZÁJMOVÉHO ÚZEMÍ

ROZSAH ZÁJMOVÉHO ÚZEMÍ LZE ROZDĚLIT DO DVOU ČÁSTÍ:

#### 1. STAVEBNÍ POZEMKY MĚSTA KALTOVY - LOKALITA VĚTROVNA

pozemky parc.č.: 2490/21  
2490/22  
2490/4  
2490/6  
2490/7  
6782  
6783  
2757 – část svahu o výměře 922 m<sup>2</sup>

**CELKOVÁ PLOCHA STAVEBNÍCH POZEMKŮ PRO LOKALITU VĚTROVNA .....** **7.628 M<sup>2</sup>**  
Z TOHO PLOCHA POZEMKŮ V ZPF II. TŘ. **16 %**,

#### 2. OKRAJOVÉ POZEMKY, KTERÉ JSOU ZAHRNUTY DO CELKOVÉHO ROZSAHU ÚZEMNÍ STUDIE ÚS.26 KLATOVY – VĚTROVNA PRO PLOCHU KLATOVY 17b – ZP.9-ZS/Mp-O DLE ÚP MĚSTA KLATOVY

pozemky parc. č. 3584/3 – část okolní komunikace o výměře 1734 m<sup>2</sup>  
2490/20 – pozemek při řadovkách s komunikací a vjezdy o výměře 934 m<sup>2</sup>  
3584/8 – pozemek s okrajem komunikace při objektu PČR o výměře 117 m<sup>2</sup>

**CELKOVÁ PLOCHA OKRAJOVÝCH POZEMKŮ .....** **2.790 M<sup>2</sup>**

**CELKOVÁ PLOCHA ŘEŠENÉHO ÚZEMÍ PROJEKTU VĚTROVNA DLE POŽADOVANÉHO ROZSAHU ÚZEMNÍ STUDIE ÚS.26 KLATOVY – VĚTROVNA PRO PLOCHU 17b – ZP.9-ZS/Mp-O**

..... **7.628 + 2.790 = 10.418 M<sup>2</sup>.**